

АКТ

государственной историко-культурной экспертизы
документации, содержащей результаты исследований, в соответствии с которыми
определяется наличие или отсутствие объекта культурного наследия, на
земельных участках, подлежащих воздействию земляных, строительных,
мелиоративных и (или) хозяйственных и иных работ:

«Документация, содержащая результаты исследований, в соответствии с
которыми определяется наличие или отсутствие объектов, обладающих
признаками объекта культурного наследия на земельном участке, к проекту
строительства объекта: «Реконструкция УПСВ «Шигаево» Елгинского нефтяного
месторождения» расположенного в Сармановском муниципальном районе
Республики Татарстан».

«14» декабря 2015 г.

Эксперт Министерства культуры РФ



/Ю.А.Зеленеев

Йошкар-Ола - Казань, 2015

Состав Акта:

Основание экспертизы	3
Объект хозяйственной деятельности	3
Место проведения экспертизы	3
Сроки проведения экспертизы	3
Сведения об эксперте	4
Заявление об ответственности	4
Отношение к заказчику	4
Объект экспертизы	5
Цель экспертизы	5
Заказчик экспертизы	6
Представленные документы	6
Сведения о проведенных исследованиях: методы, объем и характер работ	7
Перечень документов и материалов, привлекаемых при проведении экспертизы, а также использованной для нее специальной, технической и справочной литературы.	8
Общая характеристика объекта планируемого строительства по проекту строительства: «Реконструкция УПСВ «Шигаево» Елгинского нефтяного месторождения» на территории Сармановского муниципального района Республики Татарстан, имеющиеся факты и сведения.	10
Общая характеристика земельного участка, планируемого к хозяйственному освоению по проекту строительства: «Реконструкция УПСВ «Шигаево» Елгинского нефтяного месторождения» на территории Сармановского муниципального района Республики Татарстан, имеющиеся факты и сведения	11
Историко-археологическая характеристика района расположения земельного участка, планируемого к хозяйственному освоению по проекту строительства: «Реконструкция УПСВ «Шигаево» Елгинского нефтяного месторождения» на территории Сармановского муниципального района Республики Татарстан, имеющиеся факты и сведения	12
Обоснования выводов экспертизы	15
Выводы экспертизы	16
Список приложений к Акту историко-культурной экспертизы.	17

Подпись: _____



14.12.2015 г.

14.12.2015 г.

Сведения об эксперте.

Фамилия, имя отчество: *Зеленеев Юрий Анатольевич*

Образование: *высшее*

Специальность: *археолог*

Стаж работы по профилю экспертной деятельности: *37 лет*

Текущее место работы: *ФГБОУ ВПО «Марийский государственный университет».*

Документ об аттестации эксперта: *Приказ Министерства культуры РФ №2123 от 19.12.2013 г.*

Заявление об ответственности.

Я, Зеленеев Юрий Анатольевич, автор настоящего экспертного заключения, несу полную ответственность за достоверность сведений, изложенных в настоящем заключении, в соответствии со ст.28, 29, 30 Федерального закона от 25.06.2002 г. №73-ФЗ «Об объектах культурного наследия (памятниках истории и культуры) народов Российской Федерации», с Положением о государственной историко-культурной экспертизе, утвержденным постановлением Правительства Российской Федерации от 15.07.2009 г. №569. Содержание ст.307 Уголовного кодекса Российской Федерации, об ответственности за дачу заведомо ложного заключения, мне известно и понятно.

Отношение к заказчику

Эксперт

- не имеет родственных связей с заказчиком (его должностными лицами, работниками);

- не состоит в трудовых отношениях с заказчиком;

Подпись: *Ю. Зеленеев*

14.12.2015 г.

- не имеет долговых или иных имущественных обязательств перед заказчиком;
- не владеет ценными бумагами, акциями (долями участия, паями в уставных капиталах) заказчика;
- не заинтересован в результатах исследований и решений, вытекающих из настоящего экспертного заключения, с целью получения выгоды в виде денег, ценностей, иного имущества, услуг имущественного характера или имущественных прав для себя или третьих лиц.


Объект экспертизы.

Документация, содержащая результаты исследований, в соответствии с которыми определяется наличие или отсутствие объектов, обладающих признаками объекта культурного наследия на земельном участке, к проекту строительства объекта: «Реконструкция УПСВ «Шигаево» Елгинского нефтяного месторождения» расположенного в Сармановском муниципальном районе Республики Татарстан.

Цель экспертизы.

Определение соответствия документации, содержащей результаты исследований, в соответствии с которыми определяется наличие или отсутствие объекта культурного наследия, на земельных участках, подлежащих воздействию земляных, строительных, мелиоративных и (или) хозяйственных иных работ при строительстве объекта «Документация, содержащая результаты исследований, в соответствии с которыми определяется наличие или отсутствие объектов, обладающих признаками объекта культурного наследия на земельном участке, к проекту строительства объекта: «Реконструкция УПСВ «Шигаево» Елгинского

Подпись: _____



14.12.2015 г.

нефтяного месторождения» расположенного в Сармановском муниципальном районе Республики Татарстан», цели обеспечения сохранности объектов культурного наследия при проведении земляных, мелиоративных и (или) хозяйственных работ и иных работ.

Заказчик экспертизы.

Обособленное структурное подразделение ГНБУ «Академия наук РТ» «Институт археологии имени А.Х.Халикова Академии наук Республики Татарстан»

Представленные документы.

1. Документация, содержащая результаты исследований, в соответствии с которыми определяется наличие или отсутствие объектов, обладающих признаками объекта культурного наследия на земельном участке, к проекту строительства объекта: «Реконструкция УПСВ «Шигаево» Елгинского нефтяного месторождения» расположенного в Сармановском муниципальном районе Республики Татарстан.

2. Обзорная карта района работ (М 1:25000).

3. Схема планировочной организации земельного участка. «Реконструкция УПСВ «Шигаево» Елгинского нефтяного месторождения» (М 1:500).

Дополнительных сведений, которые могли бы повлиять на процесс проведения и результаты настоящей экспертизы, не поступало.

Подпись: _____



14.12.2015 г.

Сведения о проведенных исследованиях: методы, объем и характер работ.


При подготовке настоящего заключения изучены материалы предыдущих научных историко-археологических и натурных обследований района расположения исследуемого земельного участка, подлежащего хозяйственному освоению по проекту строительства объекта: «Реконструкция УПСВ «Шигаево» Елгинского нефтяного месторождения».

В процессе проведения экспертизы был выполнен анализ действующего законодательства в сфере охраны культурного наследия; сравнительный анализ всех данных, собранных по земельному участку, подлежащему хозяйственному освоению, с формулировкой выводов; оформление результатов исследований, проведенных в рамках государственной историко-культурной экспертизы, в виде настоящего Заключения.

При проведении экспертизы экспертом было проведено аналитическое исследование представленной документации для определения научной обоснованности предлагаемых проектных решений по обеспечению сохранности объекта культурного наследия.

Историко-архитектурные, историко-градостроительные, архивные и иные специальные исследования, в дополнение к представленным материалам, экспертом не проводились в связи с отсутствием такой необходимости. Имеющийся материал достаточен для заключения по предмету настоящей экспертизы.

Подпись: _____



14.12.2015 г.

Перечень документов и материалов, привлекаемых при проведении экспертизы, а также использованной для нее специальной, технической и справочной литературы.

1. Федеральный Закон Российской Федерации от 25.06.2002 г. № 73-ФЗ «Об объектах культурного наследия (памятниках истории и культуры) народов Российской Федерации».

2. Постановление Правительства Российской Федерации от 15.07.2009 г. № 569 «Об утверждении Положения о государственной историко-культурной экспертизе».

3. Постановление Правительства Российской Федерации от 20.02.2014 г. № 127 «Об утверждении Правил выдачи, приостановления и прекращения действия разрешений (открытых листов) на проведение работ по выявлению и изучению объектов археологического наследия».


4. Постановление Правительства Российской Федерации № 315 от 26.04.2008 г. «Об утверждении Положения о зонах охраны объектов культурного наследия (памятников истории и культуры) народов Российской Федерации».

5. Постановление Правительства Российской Федерации от 23.07.2015 г. № 740 «О федеральном государственном надзоре за состоянием, содержанием, сохранением, использованием, популяризацией и государственной охраной объектов культурного наследия».

6. Закон Республики Татарстан № 60-ЗРТ от 01.04.2005 г. «Об объектах культурного наследия в Республике Татарстан».

7. Указ Президента Республики Татарстан от 20.09.2002 г. № УП- 824 «О мерах по обеспечению соблюдения законодательства об охране и использовании памятников истории и культуры».

Подпись: _____



14.12.2015 г.

8. Положение о порядке проведения археологических полевых работ и составления научной отчётной документации, утвержденное постановлением Отделения историко-филологических наук Российской академии наук от 27.11.2013 г. №85.

9. Методика определения границ территорий объектов археологического наследия (№ 12-01-39/05-АБ от 27.01.2012 г.).

10. Свод реставрационных правил: «Рекомендации по проведению научно-исследовательских, изыскательских, проектных и производственных работ, направленных на сохранение объектов культурного наследия (памятников истории и культуры) народов Российской Федерации» (СРП-2007). М., 2011.

11. Свод памятников археологии Республики Татарстан: в 3 т. Казань, 2007.

Подпись: _____



14.12.2015 г.

Общая характеристика объекта планируемого строительства по проекту строительства: «Реконструкция УПСВ «Шигаево» Елгинского нефтяного месторождения» на территории Сармановского муниципального района Республики Татарстан, имеющиеся факты и сведения.

Территория, проектируемая под строительство объекта «Реконструкция УПСВ «Шигаево» Елгинского нефтяного месторождения», расположена в Сармановском муниципальном районе Республики Татарстан.

Объект планируемого строительства находится в 2,2 км к северо-западу от села Шигаево (Сармановский района Республики Татарстан), в 3,2 км юго-западнее деревни Таулык и в 3,3 км юго-восточнее деревни Янга-Буляк (Тукаевский район Республики Татарстан). Общая площадь земель, отводимых под строительство, не превышает 37162 кв.м.

Территория земельного участка относится к категории земель промышленности, энергетики, транспорта, связи, радиовещания, телевидения, информатики, земель для обеспечения космической деятельности, земель обороны, безопасности и земель иного специального назначения.

Исследуемый участок предназначен для размещения промышленных объектов в целях добычи полезных ископаемых. С 2012 г. на исследуемой территории действует микротурбинная установка и дожимная компрессорная станция (ДКС). Исследуемый участок располагается в окружении земель сельскохозяйственного использования.

Участок частично задернован, грунт переработан в результате строительства и оборудования подъездных путей к УПСВ «Шигаево».

С востока-северо-востока к УПСВ «Шигаево» подходит грунтовая дорога, которая соединяет его с а/д Набережные Челны – Сарманово.

Подпись: _____



14.12.2015 г.

Общая характеристика земельного участка, планируемого к хозяйственному освоению по проекту строительства: «Реконструкция УПСВ «Шигаево» Елгинского нефтяного месторождения» на территории Сармановского муниципального района Республики Татарстан, имеющиеся факты и сведения.

Земельный участок, планируемый к хозяйственному освоению по проекту строительства: «Реконструкция УПСВ «Шигаево» Елгинского нефтяного месторождения», расположен в Восточном Закамье.

Это наиболее высокая часть Республики Татарстан, которая относится к северной оконечности Бугульминско-Белебеевской возвышенности (высоты 200-300 м.). В районе исследований, возвышенность переходит в слабо расчлененную оврагами и руслами небольших рек равнину.

Ближайшей рекой (относительно крупной) к участку хозяйственного освоения является река Иганя (левый приток р. Мензеля). Сам участок располагается в верховьях двух балок (оврагов), которые подходят к нему с севера и юга.

Почвенный покров региона в северной части района (в Альметьевском, Сармановском, Мензелинском, Заинском и Тукаевском районах) представлен выщелоченными и оподзоленными черноземами. Местами встречаются и обыкновенные (типичные) черноземы. Материнскими породами этих почв являются глины, суглинки и выветрившиеся мергели, что благоприятно отражается на почвообразовании. Верхние слои почв богаты перегноем и минеральными веществами.

Подпись: Ю. Зисер

14.12.2015 г.

Историко-археологическая характеристика района расположения земельного участка, планируемого к хозяйственному освоению по проекту строительства: «Реконструкция УПСВ «Шигаево» Елгинского нефтяного месторождения» на территории Сармановского муниципального района Республики Татарстан, имеющиеся факты и сведения.

Активное археологическое изучение Восточного Закамья (по рекам Каме и Ик) с 1958 г. (отряды археологической экспедиции ИЯЛИ КФАН СССР под руководством А.Х.Халикова, В.Ф.Генинга, Т.А.Хлебниковой) приводит к открытию более сотни археологических памятников, на некоторых из них (Кырнышский, Деуковский могильники, Подгорно-Байларское поселение) были проведены раскопки.

Лучше исследованы в Восточном Закамье памятники эпохи среднего камня — мезолита (около 10-6 тыс. лет до н. э), расположенные преимущественно в низовьях рек Белая и Ик. В регионе изучены самые древние не только в Татарстане, но и на территории сопредельных регионов могильники. Они, видимо, относятся к верхнему (или позднему) мезолиту. Один из некрополей, III Меллятамакский, расположен на правом берегу р.Ик, напротив впадения в нее р.Мелля. Большинство неолитических памятников Восточного Закамья (V—IV тыс. до н.э.) располагается в бассейне р.Ик, преимущественно в ее низовьях. Заключительный этап камской неолитической культуры представлен в Восточном Закамье памятниками типа Русско-Азибейской стоянки, изученной Р.С.Габяшевым. Она расположена в приустьевой части на левом берегу р.Белой. Подобный тип памятников известен по всему левобережью р.Камы от устья р.Белой до р.Волга, а также в Предволжье. Судя по расположению памятников вблизи стариц и пойменных озер, основным занятием населения было рыболовство, охота, собирательство. Кости крупного и мелкого рогатого скота,

Подпись: _____

Ю. Зинин

14.12.2015 г.

обнаруженные на ряде поселений, свидетельствуют о начале освоения скотоводства, хотя в целом хозяйство этого населения остается комплексно-присваивающим. Ориентировочно, время бытования данных памятников – вторая половина IV тыс. до н.э.

Самой представительной группой археологических памятников в Восточном Закамье выступают объекты срубной культурно-исторической общности XVI в. до н.э. - XV вв. до н.э. (эпоха поздней бронзы). Всего на территории Восточного Закамья выявлено более 150 памятников этой культуры. Поселения располагаются близ воды, на первых надпойменных террасах, не затапливаемых весенними паводками. Количество выявленных срубных могильников значительно меньше, чем поселений. Это объясняется тем, что многие курганы распаханы, а сохранившиеся часто имеют высоту 20-60 см. Трудно определить место их положения по внешним признакам. Вероятно, несколько поселений, расположенных рядом, имели общие могильники, или, если они были разновременными, продолжали хоронить своих умерших на кладбище своих предшественников. Именно к срубной культуре относится ближайший в районе (19,5 км к юго-востоку от участка, планируемого к хозяйственному освоению по проекту строительства: «Реконструкция УПСВ «Шигаево» Елгинского нефтяного месторождения») в памятник археологии – Сармановская стоянка (Сармановский район). Стоянка расположена в 1 км к юго-востоку от села Сарманова у подножья коренной террасы, в ложбине, на площади 200х100 м. Также, в Восточном Закамье зафиксированы единичные археологические памятники, относящиеся к маклашеевской культуре (VIII—VI вв. до н.э.). Среди них стоянки и могильник у села Ильичевка в Тукаевском районе, стоянки в низовьях р.Мензеля, на Зай-Чишминской стоянке в Альметьевском районе. С эпохой железного века (III в. до н.э. по III в. н.э.) северную половину Восточного Закамья занимают памятники пьяноборской культуры. По левобережью Камы, по рекам Ик, Белая выявлено

Подпись: Ю. Земская

14.12.2015 г.

более сотни памятников, в том числе 78 селищ, 15 городищ, 8 могильников. Около половины всех памятников находится в низовьях рек Ик и Белая. Обычно они располагаются гнездами: одно-два городища и рядом два-шесть селищ. Селища имели в среднем площадь 0,5 га и строились на высоких надлуговых террасах. Городища размером от 0,7 до 3 га использовались лишь как убежища от врагов. С последней четверти IV в. Европа вступает в эпоху средневековья, которая знаменует новый этап в общественном развитии. В Восточном Закамье средневековые памятники археологии не многочисленны и связаны с болгаро-татарской культурой.

Непосредственно на территории Сармановского района локализовано лишь 6 памятников археологии.

Археологические исследования на участке, планируемого к хозяйственному освоению по проекту строительства: «Реконструкция УПСВ «Шигаево» Елгинского нефтяного месторождения», были проведена сотрудником «Института археологии имени А.Х.Халикова Академии наук Республики Татарстан» Пигаревым Е.М. (по открытому листу №1652) осенью 2015 года.

В ходе исследований установлено, что ранее известные памятники археологии не попадают в зону отвода участка, планируемого к хозяйственному освоению по проекту строительства: «УПСВ «Шигаево» Елгинского нефтяного месторождения. Реконструкция». Шурфы (4 шт., размерами 1х1 м), заложенные по периметру участка, показали, что признаки наличия культурного слоя на объекте отсутствуют.

Подпись: _____



14.12.2015 г.

Обоснования выводов экспертизы.

1. Земельный участок, планируемый к хозяйственному освоению по проекту строительства: «Реконструкция УПСВ «Шигаево» Елгинского нефтяного месторождения» расположен на территории Сармановского муниципального района Республики Татарстан.


2. При археологическом обследовании выполнены все мероприятия, предусмотренные «Положением о порядке проведения археологических полевых работ и составления научной отчётной документации». Объемы, виды и методика выполненных археологических работ соответствуют выполнению цели и задач археологического обследования.

3. Проведенными археологическими исследованиями выявлено, что зона проектируемых работ по проекту строительства «Реконструкция УПСВ «Шигаево» Елгинского нефтяного месторождения» территории известных объектов культурного (археологического) наследия не затрагивает.

4. Проведенными археологическими исследованиями выявлено, что на территории, проектируемой к хозяйственному освоению по проекту строительства «Реконструкция УПСВ «Шигаево» Елгинского нефтяного месторождения» известные объекты культурного (археологического) наследия отсутствуют.

5. В результате произведенного археологического исследования не выявлена необходимость проведения спасательных археологических полевых работ на территории, попадающей в зону предполагаемых строительных работ (общая площадь не менее 37162 кв.м.).

Подпись: _____



14.12.2015 г.

Выводы экспертизы.

Экспертиза признает, что раздел документации, содержащей результаты исследований, в соответствии с которыми определяется наличие или отсутствие объекта культурного наследия, на земельных участках, подлежащих воздействию земляных, строительных, мелиоративных и (или) хозяйственных иных работ: «Документация, содержащая результаты исследований, в соответствии с которыми определяется наличие или отсутствие объектов, обладающих признаками объекта культурного наследия на земельном участке, к проекту строительства объекта: «Реконструкция УПСВ «Шигаево» Елгинского нефтяного месторождения» расположенного в Сармановском муниципальном районе Республики Татарстан», подготовлена в соответствии с требованиями федерального законодательства в области сохранения культурного наследия и соответствует целям обеспечения сохранности объектов культурного наследия при проведении земляных, мелиоративных и (или) хозяйственных работ и иных работ.

Подпись: _____




14.12.2015 г.

Список приложений к Акту историко-культурной экспертизы.

1. Документация, содержащая результаты исследований, в соответствии с которыми определяется наличие или отсутствие объектов, обладающих признаками объекта культурного наследия на земельном участке, к проекту строительства объекта: «Реконструкция УПСВ «Шигаево» Елгинского нефтяного месторождения» расположенного в Сармановском муниципальном районе Республики Татарстан.
2. Обзорная карта района работ (М 1:25000).
3. Схема планировочной организации земельного участка. «Реконструкция УПСВ «Шигаево» Елгинского нефтяного месторождения» (М1:500).
4. Заявка от «30» ноября 2015 г. на проведение государственной историко-культурной экспертизы (копия).
5. Договор на проведение государственной историко-культурной экспертизы от «30» ноября 2015 г. (копия).

«14» декабря 2015 г.

Эксперт Министерства культуры РФ

 Ю.А.Зеленев

Подпись: 

14.12.2015 г.